

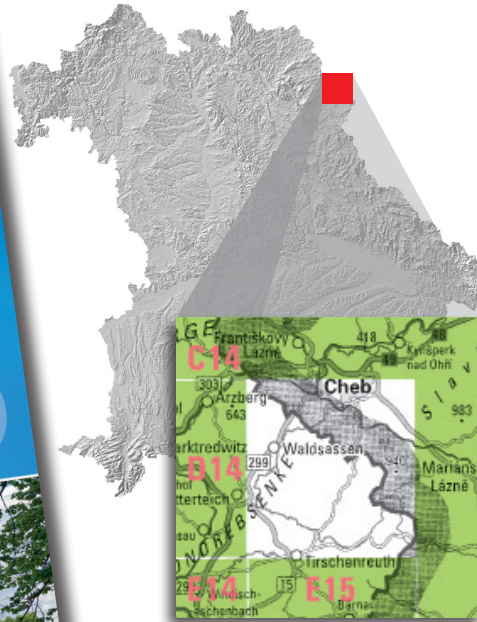
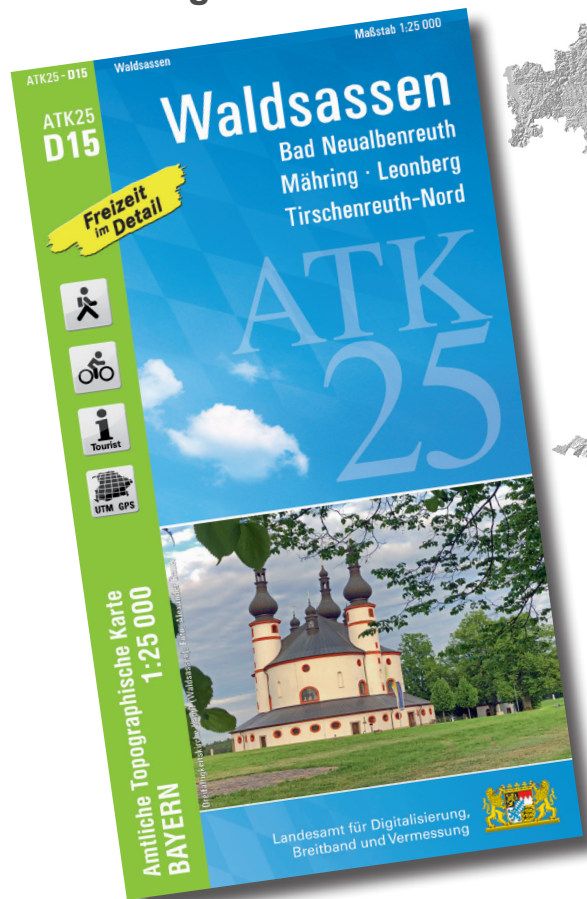


Amtliche Topographische Karte 1 : 25 000

ATK25-D15 Waldsassen

Bad Neualbenreuth, Mähring, Leonberg,
Tirschenreuth-Nord

Ausgabe 2026



ATK25-D15
ISBN 978-3-98776-145-4
Preis 9,90 EUR

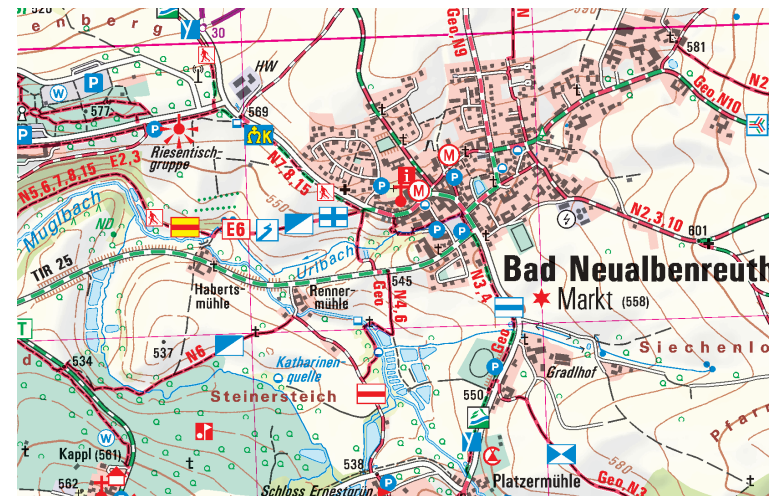
Blattschnitt der ATK25-D15 im BayernAtlas

Wanderwege aus diesem Kartenblatt

- Europäische Fernwanderwege E3 / E6
- Fränkischer Gebirgsweg / Oberpfälzweg
- Nurtschweg / Jerusalemweg der Klöster
- Alternativroute und Zuweg zum Goldsteig
- Pilgerweg Via Porta / Maria Kulmer Weg
- Ostweg / Steinwaldweg (Fichtelgebirgsverein)
- Wanderwege des Fichtelgebirgsvereins

Radwege aus diesem Kartenblatt

- Bayernnetz für Radler
- Radweg Grünes Dach
- Wondreb-Radweg / Vizinalbahnradweg
- Leuchtenberger Tour / Waldnaabtal-Radweg
- Egergraben-Radweg / Radweg Euregio Egrensis (Nord- und Südrouten)
- Oberpfälzer Radl-Welt, Hauptroute und Erlebnistouren
- Wallenstein-Radwanderwege / Iron Curtain Trail (EuroVelo-Route)



mehr zu Amtlichen Topographischen Karten 1:25 000

