

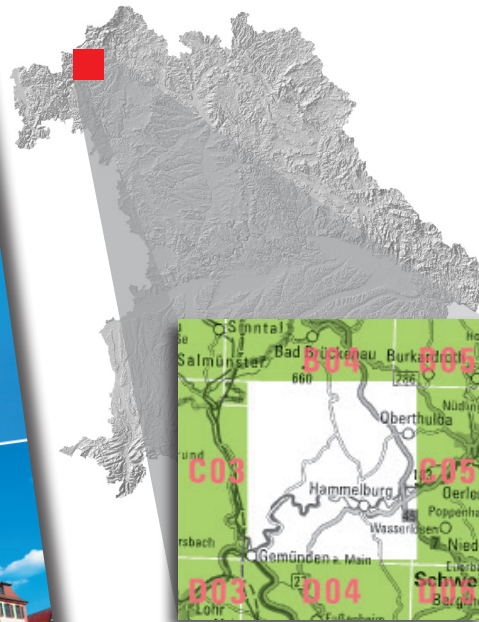



Amtliche Topographische Karte 1 : 25 000

# ATK25-C04 Hammelburg

Oberthulba, Elfershausen, Wartmannsroth,  
Fuchsstadt, Gräfendorf, Gemünden a.Main

Ausgabe 2026



**ATK25-C04**  
ISBN 978-3-98776-150-8  
Preis 9,90 EUR

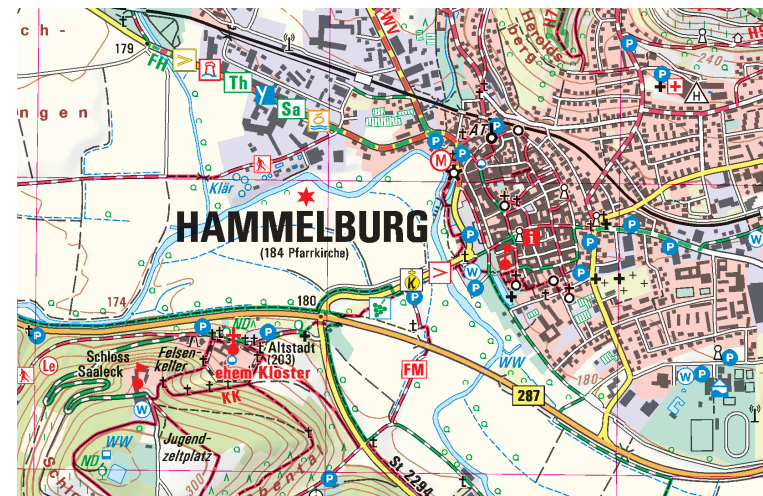
Blattschnitt der ATK25-C04 im BayernAtlas

## Wanderwege aus diesem Kartenblatt

- Karolingerweg / Weingenußweg
- Birkenhainer Straße / Würzburger-Haus-Weg / Spessartweg 1
- Abtsweg / Main-Werra-Weg / Rhön-Höhen-Weg
- Extratouren Wald-Brand / Thulbataler
- Nebenwanderwege des Rhönklubs
- Wanderwege des Spessartbundes
- Wanderwege im Naturpark Spessart

## Radwege aus diesem Kartenblatt

- Bayernnetz für Radler
- Main-Radweg
- Radwanderweg Rhön-Sinntal / Fränkische Saale
- Hessischer Fernradweg R2 / Schondratal-Radwanderweg
- Thulbatal-Radwanderweg
- Main-Tauber-Fränkischer-Radachter / Rhön-Radweg
- Vom Main zur Rhön / Burgenradweg Fränkisches Saaletal



mehr zu Amtlichen Topographischen Karten 1:25 000