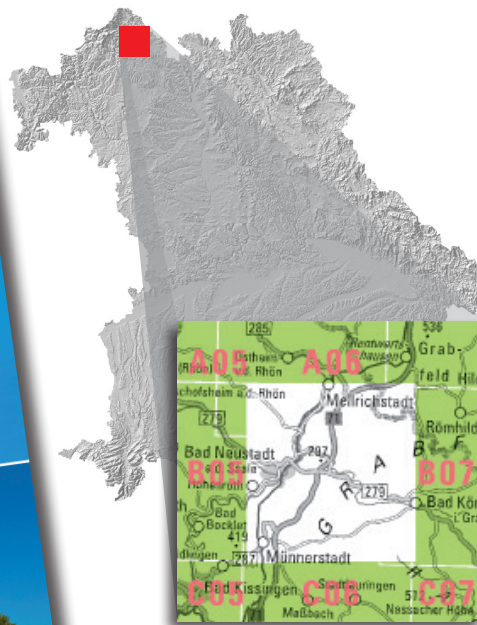





Amtliche Topographische Karte 1 : 25 000
ATK25-B06 Bad Neustadt a.d.Saale
Münnerstadt, Hollstadt, Saal a.d.Saale, Sulzfeld,
Salz, Bastheim, Wollbach
Ausgabe 2026



ATK25-B06
ISBN 978-3-98776-146-1
Preis 9,90 EUR

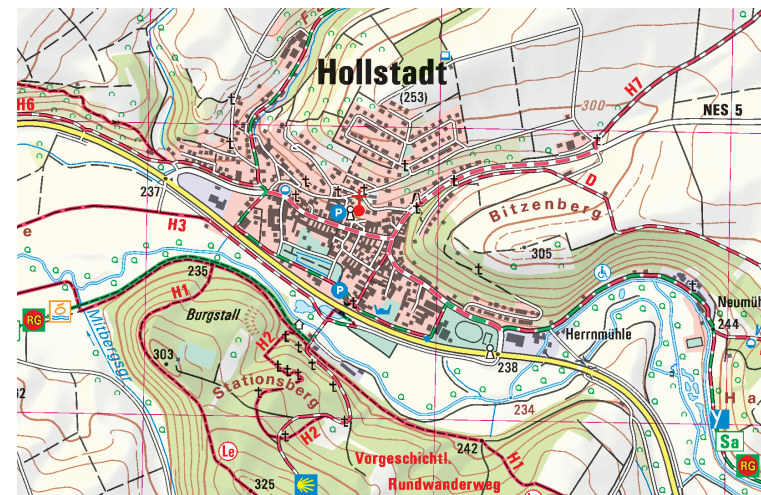
Blattschnitt der ATK25-B06 im BayernAtlas

Wanderwege aus diesem Kartenblatt

- Europäische Fernwanderwege E3 / E6 / Fränkischer Marienweg
- Zubringer Jakobusweg / Via Romea Germanica / Kelten-Erlebnisweg
- Kulturwege des Archäologischen Spessartprojekts
- Wanderweg Grünes Band / Karolingerweg / Wallfahrtsweg
- Rennweg / Burgen- und Schlösserweg / zugehörige Erlebnistouren
- Klosterweg / Kreuzbergweg / Ortesweg
- Wanderwege des Rhönklubs

Radwege aus diesem Kartenblatt

- Bayernnetz für Radler
- Main-Werra-Radwanderweg / Meiningen - Haßfurt
- Randwanderweg Fränkische Saale / Rhön-Radweg
- Lauer-Radweg / Hessischer Fernradweg R1 / Brendtal-Radweg
- Jakobus-Radpilgerweg / Via Romea Germanica / Vom Main zur R
- Iron Curtain Trail (EuroVelo-Route 13) / Rhön-Grabfeld-Radwander
- Henneberger Frankenland / Rennweg / Hochrhön-Radweg



mehr zu Amtlichen Topographischen Karten 1:25 000